

**80132**

**ЛИЦЕНЗИЯ  
НА ГЕОЛОГИЧЕСКОЕ ИЗУЧЕНИЕ,  
РАЗВЕДКУ И ДОБЫЧУ ПЕСКА**

***ЗАО «Промэкскавация»***



# ЛИЦЕНЗИЯ

на право пользования недрами

Т Ю М  
серия

8 0 1 3 2  
номер

П Э  
вид лицензии

Выдана закрытому акционерному обществу  
(субъект предпринимательской деятельности,

“Промэкскавация”

получивший данную лицензию)

в лице генерального директора ТОО “Промэкскавация”  
(Ф.И.О. Лица, представляющего субъект предпринимательской деятельности)

с целевым назначением и видами работ геологическое изучение,  
разведка и добыча песка

Участок недр расположен в 1,5 км западнее д. Башкова  
(наименование населенного пункта, района, области,  
в Тобольском муниципальном районе  
края, республики)

Описание пространственных границ участка недр в приложении \_\_\_\_\_

Право пользование земельными участками получено от администрации  
(№ приложен.)

Тобольского муниципального района, распоряжение №102

от 06.02.2009г.

Копии документов и описание границ земельного участка в приложении \_\_\_\_\_

(№ приложен.)


Срок окончания действия лицензии 27.08.2024г.

Департамент недропользования и  
экологии Тюменской области  
Исходящий № 3453 от 27.08.2019

Неотъемлемыми составными частями настоящей лицензии являются следующие документы:

1. Приложение №1 Лицензионное Соглашение.
2. Приложение №2 Приказ №167 от 13.08.2009г. "Об утверждении результатов проведения Первого раунда аукционов на право пользования недрами по общераспространенным полезным ископаемым".
3. Приложение №3 Схема расположения Лицензионного участка.
4. Приложение №4 Распоряжение администрации Тобольского муниципального района от 06.02.2009г. №102.
5. Приложение №5 Форма отчётности №5-гр.
6. Приложение №6 Формы отчётности о работе предприятия Недропользователя за отчётный период.

Уполномоченный представитель  
Правительства Тюменской  
области  
И.о. директора департамента  
недропользования и  
экологии Тюменской области


  
М.С. Мельник  
(Фамилия, имя, отчество)

Подпись, дата \_\_\_\_\_

М.П.

Уполномоченный представитель  
недропользователя

Генеральный директор  
ЗАО "Промэкскавация"

  
С.А. Трофимов  
(Фамилия, имя, отчество)

Подпись, дата \_\_\_\_\_



## ЛИЦЕНЗИОННОЕ СОГЛАШЕНИЕ

Департамент недропользования и экологии Тюменской области, действующий в качестве уполномоченного органа Правительства Тюменской области, в лице исполняющего обязанности директора Мельника М.С., с одной стороны, и закрытое акционерное общество «Промэкскавация» (ЗАО «Промэкскавация»), в лице генерального директора Трофимова С.А., действующего на основании Устава общества, с другой стороны, действуя в соответствии с законодательством Российской Федерации в сфере регулирования отношений недропользования, заключили настоящее Лицензионное Соглашение к лицензии № ТЮМ 80132 ПЭ об условиях пользования недрами на участке недр «Башковский».

### 1. ОПРЕДЕЛЕНИЯ

Применяемые термины имеют следующие значения в настоящем Лицензионном Соглашении:

**ЛИЦЕНЗИОННОЕ СОГЛАШЕНИЕ** – представляет собой данный документ, являющийся неотъемлемой составной частью лицензии на право пользования недрами.

**РАСПОРЯДИТЕЛЬ НЕДР** – Департамент недропользования и экологии Тюменской области.

**ВЛАДЕЛЕЦ ЛИЦЕНЗИИ** – ЗАО «Промэкскавация».

**ЛИЦЕНЗИОННЫЙ УЧАСТОК** – участок недр «Башковский», предоставляемый Распорядителем недр Владельцу лицензии с целевым назначением и видами работ в соответствии с лицензией на право пользования недрами.

**ГОРНЫЙ ОТВОД** – Лицензионный участок, выделенный Владельцу лицензии для организации работ по добыче песка и операций в полном объеме, оформленный надлежащим образом.

**МЕСТОРОЖДЕНИЕ** – природное скопление полезного ископаемого, которое в количественном и качественном отношении может быть предметом промышленной разработки.

**КАЛЕНДАРНЫЙ ГОД** – период времени в соответствии с Григорианским календарем, начинающийся от даты регистрации лицензии и заканчивающийся 31 декабря того же года. Последующие годы начинаются 1 января, и заканчиваются 31 декабря. Последний год

начинается с 1 января и заканчивается датой срока окончания действия лицензии.

**КАЛЕНДАРНЫЙ МЕСЯЦ** – означает период времени, начинающийся с 1 (первого) числа месяца по Григорианскому календарю и заканчивающийся последним днем этого месяца. В случае если срок, установленный в настоящем Лицензионном Соглашении, начинается с иного числа, чем первое число месяца по Григорианскому календарю, календарный месяц исчисляется как период времени, состоящий из последовательных 30 (тридцати) или 31 (тридцати одного) календарного дня.

**ЗАКОНОДАТЕЛЬСТВО РОССИЙСКОЙ ФЕДЕРАЦИИ** – все законы, указы, постановления, распоряжения и другие нормативные акты федеральных органов государственной власти и органов государственной власти Тюменской области.

**ЗАКОН РФ «О недрах»** – Закон Российской Федерации «О недрах» № 2395-1 от 21.02.1992г. (с изменениями от 26 июня, 25 декабря 1992г., 1 июля 1994г., 3 марта 1995г., 10 февраля 1999г., 2 января 2000г., 14 мая, 8 августа 2001г., 29 мая 2002г., 6 июня 2003г., 29 июня, 22 августа 2004г., 15 апреля, 25 октября 2006г., 26 июня, 1 декабря 2007г., 29 апреля, 14, 18, 23 июля, 30 декабря 2008 г.).

**СТОРОНЫ** - Распорядитель недр и Владелец лицензии, вместе взятые.

**СТОРОНА** - каждый из них порознь.

## **2. ОСНОВАНИЕ ПРЕДОСТАВЛЕНИЯ ПРАВА ПОЛЬЗОВАНИЯ НЕДРАМИ**

2.1. Право пользования недрами Лицензионного участка предоставлено в соответствии с пунктом 6 статьи 10.1 Закона РФ «О недрах», на основании решения Распорядителя недр по результатам аукциона (приложение №2).

2.2. Распорядитель недр предоставляет Владельцу лицензии право пользования недрами на Лицензионном участке с целью геологического изучения, разведки и добычи песка.

2.3. Лицензионный участок не может быть предметом купли, продажи, дарения, наследования, вклада, залога или отчуждаться в иной форме.

2.4. Право пользования Лицензионным участком может отчуждаться или переходить от одного лица к другому в той мере, в какой их оборот допускается федеральными законами.

## **3. ПРЕДМЕТ СОГЛАШЕНИЯ**

3.1. Настоящее Лицензионное Соглашение является неотъемлемой составной частью лицензии на право пользования

недрами на предоставленном Лицензионном участке и устанавливает условия и обязательства Сторон при осуществлении Владелец лицензией работ по геологическому изучению, разведке и добыче песка, ответственность сторон за невыполнение обязательств по Лицензионному Соглашению, условия внесения изменений и дополнений в Лицензионное Соглашение.

3.2. Ни одна из статей данного Лицензионного Соглашения не предопределяет прав и обязанностей инвесторов, партнеров по совместному предприятию и подрядчиков, привлекаемых для выполнения работ Владелец лицензией.

#### **4. СРОК ПОЛЬЗОВАНИЯ УЧАСТКОМ НЕДР**

4.1. Настоящее Лицензионное Соглашение заключается на весь период действия лицензии и вступает в силу с календарной даты государственной регистрации лицензии Распорядителем недр.

4.2. Срок действия данного Лицензионного Соглашения устанавливается равным 15 годам.

4.3. Право пользования недрами прекращается Распорядителем недр на основании документации первого раунда аукционов (2009 год) в случае неуплаты разового платежа, установленного в ходе аукционных торгов, в течение 10 календарных дней с даты государственной регистрации лицензии.

4.4. Действие Лицензионного Соглашения не прерывается в случае реорганизации ЗАО «Промэкскавация» и переоформлении лицензии в порядке, предусмотренном ст. 17.1 Закона РФ «О недрах» новому юридическому лицу со всеми отношениями, вытекающими из данного Лицензионного Соглашения.

4.5. Владелец лицензии обязуется не позднее трёх месяцев до завершения срока действия лицензии, уведомить Распорядителя недр о своем намерении продлить срок действия лицензии.

4.6. Срок действия лицензии может быть продлен, решением Распорядителя недр, по результатам рассмотрения мотивированной заявки Владельца лицензии.

4.7. При продлении срока пользования Лицензионным участком учитывается выполнение Лицензионного Соглашения в части уровней добычи, применение передовой техники и технологии, эффективность мероприятий по охране недр и окружающей среды, своевременность внесения налоговых и других обязательных платежей, связанных с недропользованием.

4.8. Право пользования недрами может быть досрочно прекращено, приостановлено или ограничено Распорядителем недр в соответствии с Законом «О недрах», в том числе, если Владелец лицензией нарушаются существенные условия лицензии.

Существенными условиями лицензии являются требования к Владельцу лицензии, указанные в пунктах 6.1, 6.2, 6.4, 11.1 настоящего Лицензионного Соглашения.

4.9. Владелец лицензии может отказаться в установленном порядке от права пользования Лицензионным участком, письменно уведомив об этом Распорядителя недр, не позднее, чем за шесть месяцев до заявленного срока.

## 5. КРАТКАЯ ХАРАКТЕРИСТИКА ОБЪЕКТА ЛИЦЕНЗИРОВАНИЯ

5.1. Лицензионный участок расположен на территории Тобольского муниципального района Тюменской области, 1,5 км западнее д. Башково, в излучине р. Иртыш, в левой стороне старицы.

Рельеф участка неровный, осложнен прирусловыми валами и замкнутыми вытянутыми понижениями, которые летом заполняются водой. Абсолютные отметки высот около 50 м.

5.2. Площадь Лицензионного участка составляет 27,37 га. Лицензионный участок находится в пределах топокарты масштаба 1:25000. Географические координаты угловых точек Лицензионного участка:

№ у/т	Северная широта			Восточная долгота		
	град.	мин.	сек.	град.	мин.	сек.
1	58	18	05	68	17	27
2	58	18	06	68	17	23
3	58	18	07	68	17	15
4	58	18	08	68	17	08
5	58	18	10	68	16	59
6	58	18	12	68	16	54
7	58	18	15	68	16	49
8	58	18	15	68	16	49
9	58	18	16	68	16	49
10	58	18	16	68	16	53
11	58	18	18	68	16	55
12	58	18	23	68	16	56
13	58	18	22	68	17	33

5.3. Прогнозные ресурсы песка в пределах Лицензионного участка по категории Р<sub>1</sub> (при средней мощности полезной толщи 15 м) составляют 4105,0 тыс.м<sup>3</sup>.

5.4. Вскрышные породы представлены почвенно-растительным слоем, местами замещаемым торфом, средней мощностью 0,3-0,5 м.

5.5. Лицензионный участок недр имеет статус предварительного горного отвода, расположение которого обозначено на прилагаемой схеме расположения Лицензионного участка (Приложение №3). Окончательные границы горного отвода будут определены в установленном порядке после утверждения проекта разработки и рекультивации карьера.

## **6. УСЛОВИЯ ГЕОЛОГИЧЕСКОГО ИЗУЧЕНИЯ, РАЗВЕДКИ И ДОБЫЧИ ПЕСКА**

6.1. В течение 2 месяцев с даты государственной регистрации лицензии провести разведочные работы на Лицензионном участке с помощью бурения не менее 6 скважин до подошвы пласта с последующим подсчетом запасов по категории не ниже С<sub>2</sub> и утвердить их в экспертной комиссии по проведению экспертизы запасов полезных ископаемых, геологической, экономической и экологической информации о предоставляемых в пользование участках недр, содержащих общераспространенные полезные ископаемые, участках недр местного значения, а также об участках недр местного значения, используемых для целей строительства и эксплуатации подземных сооружений, не связанных с добычей полезных ископаемых.

6.2. После проведения экспертизы запасов полезных ископаемых Распорядитель недр оформляет дополнение к настоящему Лицензионному Соглашению, в котором отражаются согласованные с недропользователем годовые объемы добычи полезных ископаемых, объемы запасов и ограничение по глубине разработки.

6.3. Не позднее 6 месяцев с даты государственной регистрации лицензии разработать и утвердить в установленном порядке рабочий проект на разработку Лицензионного участка.

6.4. Работы по добыче песка осуществлять на основании:

- оформленного земельного отвода на участок работ;
- государственной экспертизы запасов полезных ископаемых;
- рабочего проекта;
- горноотводного акта.

6.5. Пересмотр и уточнение согласованного объема добычи производится при изменении фактического объема добычи по сравнению с согласованным более чем на 20%.

6.6. Владелец лицензии обязан осуществлять подсчет добытого минерального сырья маркшейдерской съемкой не реже одного раза в шесть месяцев.

6.7. Добытое из недр полезное ископаемое является собственностью пользователя недр.

6.8. Владелец лицензии в 3-х дневный срок представляет Распорядителю недр информацию в письменном виде о начале разработки карьера.



## **7. ТРЕБОВАНИЯ ПО РАЦИОНАЛЬНОМУ ИСПОЛЬЗОВАНИЮ И ОХРАНЕ НЕДР, ОХРАНЕ ОКРУЖАЮЩЕЙ СРЕДЫ И БЕЗОПАСНОМУ ВЕДЕНИЮ РАБОТ**

7.1. Владелец лицензии обязан выполнять все виды работ с соблюдением действующего законодательства Российской Федерации, в том числе:

- соблюдать требования рабочего проекта;
- не допускать сверхнормативных потерь, разубоживания и выборочной отработки полезных ископаемых;
- обеспечивать наиболее полное извлечение из недр запасов основных и попутно с ними залегающих полезных ископаемых;
- вести геологическую, маркшейдерскую и иную документацию, связанную с пользованием недрами;
- обеспечить безопасное ведение работ.

7.2. В целях обеспечения рационального использования природных ресурсов, защиты окружающей природной среды и безопасности выполнения работ руководствоваться настоящим Лицензионным Соглашением и общеприменимыми законами и нормативными правовыми актами Российской Федерации и Тюменской области, относящимися к рациональному использованию природных ресурсов, защите окружающей среды и безопасности выполнения работ.

## **8. ПРАВА И ОБЯЗАННОСТИ ВЛАДЕЛЬЦА ЛИЦЕНЗИИ**

8. 1. Владелец лицензии имеет право:

8.1.1. Использовать Лицензионный участок в установленных границах для осуществления любой формы предпринимательской или иной деятельности, соответствующей цели, обозначенной в лицензии.

8.1.2. Проводить, без дополнительного разрешения, все виды геологического изучения недр за счет собственных средств, в пределах предоставленного Лицензионного участка в виде горного отвода с обязательной регистрацией работ у Распорядителя недр.

8.1.3. Привлекать на подрядных условиях исполнителей отдельных видов работ, связанных с пользованием недрами.

8.1.4. Обращаться к Распорядителю недр, по вопросам пересмотра условий Лицензионного Соглашения при возникновении обстоятельств, существенно отличающихся от тех, при которых лицензия была выдана.

8.2. Владелец лицензии обязан:

8.2.1. Обратиться в управление по недропользованию по Тюменской области (Тюмень недр) для установления в соответствии с Законом РФ «О недрах» конкретного размера ставки регулярного платежа за пользование недрами.

8.2.2. Осуществить отвод земельного участка в окончательных границах и оформление земельных прав в порядке, предусмотренным законодательством Российской Федерации.

8.2.3. Возместить ущерб, нанесенный природным ресурсам, в соответствии с действующим природоохранным законодательством.

8.2.4. До истечения срока действия лицензии, в том числе в случае досрочного прекращения:

- завершить все виды добычных работ на Лицензионном участке;
- провести техническую рекультивацию карьера, для последующей возможности использования Лицензионного участка по назначению, определенному в экологическом разделе проекта.

8.2.5. Вернуть лицензию в департамент недропользования и экологии Тюменской области в течение десяти дней после окончания срока ее действия.

8.3. В течение срока действия Лицензионного Соглашения владелец лицензии осуществляет обучение и повышение квалификации персонала.

8.4. Владелец лицензии обеспечивает сохранность геологической и иной документации, полученной в процессе геологического изучения.

8.5. При изменении юридического адреса, контактных телефонов руководителя, Владелец лицензии незамедлительно информирует об этом Распорядителя недр.

8.6. Владелец лицензии несет ответственность за достоверность предоставленных данных. Их достоверность может быть проверена контролирующими и надзорными органами.

8.7. Владелец лицензии участвует в решении вопросов, связанных с соблюдением социально-экономических и экологических интересов населения Тобольского муниципального района, в том числе на основании заключенных соглашений с администрацией Тобольского муниципального района.

## **9. ПРАВО СОБСТВЕННОСТИ НА ГЕОЛОГИЧЕСКУЮ ИНФОРМАЦИЮ О НЕДРАХ**

9.1. Геологическая и иная информация о недрах, полученная за счет государственных средств, является государственной собственностью. За пользование такой информацией в соответствии со ст. 41 Закона РФ «О недрах» с пользователя недр взимается плата.

9.2. Геологическая и иная информация о недрах, полученная пользователем недр за счет собственных средств, является его собственностью и в соответствии с Законом РФ «О недрах» предоставляется пользователем недр в федеральный и территориальный фонды геологической информации с определением условий ее использования, в том числе в коммерческих целях. МПР России, Роснедра, Тюмень недр, органы государственной власти

Тюменской области имеют право бесплатно использовать информацию исключительно в государственных интересах, при составлении федеральных и территориальных программ геологического изучения использования недр, воспроизводства минерально-сырьевой базы, подготовке аукционов по соседним участкам.

## **10. ОТЧЕТНОСТЬ**

10.1. Владелец лицензии представляет государственную статистическую отчетность по форме 5-гр (Приложение №5) в порядке, установленном действующим законодательством.

10.2. Владелец лицензии представляет Распорядителю недр:

- сведения, согласно постановлению администрации области и Роскомнедра от 28.06.1996 г. № 58/26 (Приложение №6) не позднее 1 февраля следующего за отчетным годом;

- иную запрашиваемую Распорядителем недр информацию на конфиденциальных условиях, связанную с осуществлением работ в рамках настоящего Лицензионного Соглашения.

## **11. ПЛАТЕЖИ, ВЗИМАЕМЫЕ ПРИ ПОЛЬЗОВАНИИ НЕДРАМИ**

11.1. Владелец лицензии при пользовании недрами уплачивает следующие налоги, сборы, платежи:

11.1.1. Разовый платеж за пользование недрами по результатам аукциона составил 121 000 (сто двадцать одна тысяча) рублей. Остаток разового платежа в размере 11 000 (одиннадцать тысяч) рублей уплачивается в течение 10 календарных дней с даты регистрации лицензии на право пользования недрами.

11.1.2. Сбор за выдачу лицензии на право пользования недрами в сумме 10 000 (десять тысяч) рублей уплачивается при выдаче лицензии.

11.1.3. Регулярные платежи за пользование недрами в целях геологического изучения и разведки полезных ископаемых.

11.1.4. Плату за проведение государственной экспертизы запасов полезных ископаемых.

11.1.5. Налог на добычу полезных ископаемых. Величина налога на добычу полезных ископаемых устанавливается на основании Налогового кодекса РФ.

11.1.6. Другие налоги, сборы и платежи при пользовании недрами, установленные законодательством.

11.2. Перечисление всех налогов, сборов и платежей при пользовании недрами осуществляется в валюте Российской Федерации.

## **12. КОНТРОЛЬ ЗА СОБЛЮДЕНИЕМ УСЛОВИЙ ПОЛЬЗОВАНИЯ НЕДРАМИ**

12.1. Распорядитель недр вправе ознакомиться со всеми данными геологической, технической, финансовой информации и отчетностью Владельца лицензии, связанной с использованием Лицензионным участком.

12.2. Для осуществления проверок и контроля Распорядитель недр назначает инспекционную комиссию с привлечением, в необходимых случаях, других контролирующих и надзорных органов.

12.3. Регулярность и сроки проведения проверок определяются проверяющими органами с извещением Владельца лицензии о намечаемых проверках не позднее, чем за 10 дней.

12.4. Владелец лицензии обеспечивает членам инспекционной комиссии доступ к объектам работ, связанным с его деятельностью в соответствии с лицензией, и представляет всю необходимую документацию (первичную, отчетную).

12.5. Инспекционная комиссия в письменном виде уведомляет Владельца лицензии и Распорядителя недр о результатах проверки. Распорядитель недр, в случае нарушения условий пользования недрами, принимает необходимые меры в соответствии с действующим законодательством.

12.6. Предписания инспекционной комиссии по выявленным нарушениям являются для Владельца лицензии обязательными для исполнения с последующим представлением Распорядителю недр информации об их исполнении.

## **13. ПРОЧИЕ УСЛОВИЯ**

13.1. Настоящее Лицензионное Соглашение может быть дополнено или скорректировано по взаимному согласию сторон.

13.2. Любые изменения и дополнения положений настоящего Соглашения могут осуществляться только посредством оформления дополнений к Лицензионному Соглашению, подписанных обеими сторонами.

Дополнения к настоящему Лицензионному Соглашению являются неотъемлемой частью лицензии на право пользования недрами и вступают в силу с даты государственной регистрации.

13.3. Невыполнение Владельцем лицензии какого-либо условия, оговоренного в настоящем Лицензионном Соглашении или предписываемого законодательным документом, не считается нарушением этого условия, если оно вызвано причиной, находящейся вне контроля Владельца лицензии.

13.4. Настоящее Лицензионное Соглашение пролонгируется на последующий период в случае продления срока действия лицензии.

13.5. Споры по настоящему Лицензионному Соглашению разрешаются в соответствии с действующим законодательством Российской Федерации.

13.6. В случае вступления всех или отдельных положений настоящего Лицензионного Соглашения в противоречие с положениями вновь принятого законодательства Российской Федерации, стороны руководствуются положениями вновь принятого законодательства Российской Федерации, Распорядитель недр вправе внести соответствующие изменения в настоящее Лицензионное Соглашение, устраняющее такие противоречия с оформлением дополнений.

#### 14. ЮРИДИЧЕСКИЕ АДРЕСА СТОРОН

14.1. Юридический адрес департамента недропользования и экологии Тюменской области:

625004, г. Тюмень, ул. Володарского 45.

ИНН 7202137635

14.2. Юридический адрес ЗАО «Промэкскавация»:

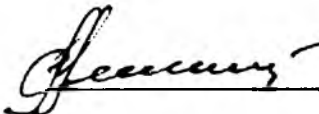
626150, Тюменская область, г. Тобольск, ул. Панин Бугор, 32А.

ИНН 7206010213

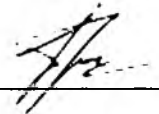
Настоящее Лицензионное Соглашение составлено и подписано в трех экземплярах.

Уполномоченный представитель  
Правительства Тюменской области  
и.о. директора департамента  
недропользования и экологии  
Тюменской области

Генеральный директор  
ЗАО «Промэкскавация»

 М.С. Мельник

Подпись, дата \_\_\_\_\_  
МП

 С.А. Трофимов

Подпись, дата \_\_\_\_\_  
МП



ДЕПАРТАМЕНТ НЕДРОПОЛЬЗОВАНИЯ И ЭКОЛОГИИ  
ТЮМЕНСКОЙ ОБЛАСТИ

ПРИКАЗ

« 13 » августа 2009 г.

№ 164-09

г. Тюмень

*Об утверждении результатов проведения  
Первого раунда аукционов на право пользования  
недрами по общераспространенным  
полезным ископаемым*

В соответствии со ст. 10.1, 13.1. Закона Российской Федерации «О недрах» (в ред. от 30.12.2008 № 309-ФЗ), Документацией о проведении Первого раунда аукционов (2009 год), протоколами №1 от 06.07.2009г., №2 от 08.07.2009г. заседаний аукционной комиссии

П Р И К А З Ы В А Ю:

1. Утвердить результаты проведения Первого раунда аукционов на право пользования недрами (2009 год) с целью разведки и добычи, геологического изучения, разведки и добычи общераспространенных полезных ископаемых.

2. Признать победителями аукционов на право пользования недрами **ООО «Агрофирма КРИММ»** (участок Озеро Большое Коклягино Упоровского района); **ООО «Карьер-ресурс»** (участок "Усанова- II" Уватского района, участки Менделеевский, Винокуровский, Ломайковский Тобольского района); **ООО «Севергеострой»** (участок севернее с. Демьянское Уватского района); **ООО «Нерудстройсервис»** (участок Пегановский Бердюжского района); **ООО «Промстройсервис»** (участок Сухая лопатка Викуловского района); **ЗАО «Промэкскавация»** (Башковский участок Тобольского района).

3. Признать аукцион по Матмассовскому участку недр (Ярковский район) не состоявшимся на основании п.1.5 Документации о проведении первого раунда аукционов (2009 год).

4. Управлению недропользования:

4.1. Подготовить в установленном порядке в соответствии с Документацией о проведении Первого раунда аукционов (2009 год) лицензии на право пользования недрами **ООО «Агрофирма КРИММ»**, **ООО «Карьер-ресурс»**, **ООО «Севергеострой»**, **ООО «Нерудстройсервис»**, **ООО «Промстройсервис»**, **ЗАО «Промэкскавация»**.


4.2. Обеспечить публикацию извещения о результатах Первого раунда аукционов (2009 год) в АНО «Тюменские известия» и на официальном портале органов государственной власти Тюменской области <http://www.admtumen.ru>. в течение 30 дней с даты принятия настоящего приказа.

5. Финансово-экономическому управлению в течение 10 календарных дней с даты принятия настоящего приказа:

- перечислить задаток участников аукционов, признанных победителями аукционов, в бюджет Тюменской области;
- вернуть задаток участников аукционов, участвовавших в аукционах, но не выигравших их.

6. Контроль за исполнением приказа оставляю за собой.


Директор



**С.В. Прозоров**

Схема расположения Лицензионного участка



 - карьер





## ГЛАВА ТОБОЛЬСКОГО РАЙОНА

### РАСПОРЯЖЕНИЕ

06.01.2009

№ 102

г.Тобольск  
Тюменской области

***О предварительном согласовании места размещения песчаного карьера в Тюменской области, Тобольский район, западнее д. Башкова, на левой стороне старицы***

Руководствуясь ст. ст. 30, 31, п. 1 ст. 32 Земельного кодекса Российской Федерации, ст. 3 Федерального закона от 25.10.2001 № 137-ФЗ «О введении в действие Земельного кодекса Российской Федерации», Уставом Тобольского муниципального района, на основании:

- заявления ЗАО «Промэкскавация» (вх. администрации Тобольского муниципального района от 30.01.2009 № 303/06-04) о предварительном согласовании места размещения земельного участка;
- устава закрытого акционерного общества «Промэкскавация» (новая редакция), утвержденного решением повторного годового общего собрания акционеров закрытого акционерного общества «Промэкскавация» (протокол от 24 июля 2008 года);
- свидетельства серии 72 № 000815270 о внесении записи в Единый государственный реестр юридических лиц о юридическом лице, зарегистрированном до 1 июля 2002 года, выданного Межрайонной инспекцией МНС России № 7 по Тюменской области 23.12.2002;
- заключения Департамента недропользования и экологии Тюменской области от 29.12.2008 № 5395 о согласовании акта о выборе земельного участка;
- санитарно-эпидемиологического заключения территориального отдела в г. Тобольске, Тобольском, Вагайском, Уватском районах Управления Федеральной службы по надзору в сфере защиты прав потребителей и благополучия человека по Тюменской области от 02.10.2008 № 437;
- письма Комитета по охране и использованию объектов историко-культурного наследия Тюменской области от 03.10.2008 № 1515/02 о согласовании акта о выборе земельного участка;
- заключения отдела строительства и архитектуры администрации Тобольского муниципального района от 03.10.2008 № 359 по обследованию земельного участка;
- акта о выборе земельного участка от 15.09.2008 № 73;
- схемы размещения земельного участка от 15.09.2008;
- решения совместной комиссии по выработке решений о предоставлении и передаче земельных участков юридическим лицам и гражданам (пункт 11 протокола №03 от 30.01.2009).

Копия верна  
"06" января 2009 г.  
Подпись \_\_\_\_\_

1. Предварительно согласовать место размещения объекта в Тюменской области, Тобольский район, западнее д. Башкова, на левой стороне старицы в соответствии с актом о выборе земельного участка от 15.09.2008 № 73.

2. ЗАО «Промэкскавация» необходимо:

- выполнить кадастровые работы по установлению на местности границ земельного участка;

- обратиться в Тобольский межрайонный отдел управления Роснедвижимости по Тюменской области для постановки земельного участка на государственный кадастровый учет.

- осуществить перевод земельного участка из категории «земли сельскохозяйственного назначения» в категорию «земли промышленности, энергетики, транспорта, связи радиовещания, телевидения, информатики, земли для обеспечения космической деятельности, земли обороны, безопасности и земли иного специального назначения».

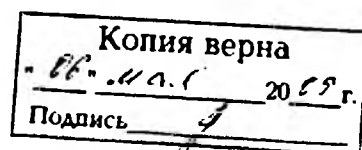
3. После выполнения действий, указанных в пункте 2 настоящего распоряжения закрытому акционерному обществу «Промэкскавация» обратиться в администрацию Тобольского муниципального района для подготовки документов о предоставлении земельного участка на период размещения объекта.

4. Контроль по исполнению настоящего распоряжения возложить на начальника отдела по земельным отношениям администрации В.А. Михалеву.

Глава Тобольского района



*А. П. Решетников*



**ФЕДЕРАЛЬНОЕ ГОСУДАРСТВЕННОЕ СТАТИСТИЧЕСКОЕ НАБЛЮДЕНИЕ**

**КОНФИДЕНЦИАЛЬНОСТЬ ГАРАНТИРУЕТСЯ ПОЛУЧАТЕЛЕМ ИНФОРМАЦИИ**

Нарушение порядка представления статистической информации, а равно представление недостоверной статистической информации влечет ответственность, установленную статьей 13.19 Кодекса Российской Федерации об административных правонарушениях от 30.12.2001 № 195-ФЗ, а также статьей 3 Закона Российской Федерации от 13.05.92 № 2761-1 "Об ответственности за нарушение порядка представления государственной статистической отчетности"

**СВЕДЕНИЯ О СОСТОЯНИИ И ИЗМЕНЕНИИ ЗАПАСОВ ТВЕРДЫХ ПОЛЕЗНЫХ ИСКОПАЕМЫХ**

за 20 \_\_ г.

\_\_\_\_\_ (наименование полезного ископаемого)

Представляют:	Сроки представления
юридические лица, их обособленные подразделения - пользователи недр, ведущие разведку и разработку месторождений, - по объектам недропользования, по нераспределенному фонду месторождений: - органу, осуществляющему государственное регулирование в соответствующей отрасли экономики - территориальному органу Госгортехнадзора России - территориальному геологическому фонду - Российскому федеральному геологическому фонду МПР России МПР России - Госкомстату России (по согласованной программе)	5 февраля

**Форма № 5-гр**

Утверждена  
Постановлением Госкомстата Рос  
от 13.11.2000 № 110

Годовая

Наименование отчитывающейся организации _____							
Почтовый адрес _____							
Код формы по ОКУД	Код (проставляет отчитывающаяся организация)						
	отчитывающейся организации по ОКПО	вида деятельности по ОКВЭД	отрасли по ОКОНХ	территории по ОКАТО	министерства (ведомства), органа управления по ОКОГУ	организационно-правовой формы по ОКОПФ	формы собственности по ОКФС
1	2	3	4	5	6	7	8
0609019							





**ОТЧЕТ**  
работе в 200\_\_ году

Полное наименование предприятия с указанием позиции компании (дочерняя, акционерная)
№ лицензии, вид пользования недрами
Вид полезного ископаемого

«УТВЕРЖДАЮ»

\_\_\_\_\_ Руководитель

М.П.

юридический адрес предприятия \_\_\_\_\_

телефон, факс \_\_\_\_\_

РАСПРЕДЕЛЕНИЕ ПЛАТЕЖЕЙ ЗА ПРАВО ПОЛЬЗОВАНИЯ НЕДРАМИ В 200\_\_г.  
НА КАРЬЕРАХ \_\_\_\_\_

(Наименование предприятия)

Наименование карьера	Добыто полезного ископаемого в тыс. м <sup>3</sup>	Продано полезного ископаемого в тыс. руб.	Средняя цена за 1 м.3	Плата за право на добычу__% тыс. руб.	Плата за право на поиск	Плата за право на разведку	Плата на ВМСБ 5% тыс. руб.

Начальник отдела \_\_\_\_\_

**ВЫПОЛНЕНИЕ УСЛОВИЙ ЛИЦЕНЗИОННЫХ СОГЛАШЕНИЙ**  
**ПО ОБЪЕКТАМ \_\_\_\_\_ ЗА 200 \_\_\_\_ г.**  
 (Наименование предприятия)

Единица измерения: тыс. м.3

	Лицензионное соглашение		Фактическое выполнение лицензионного соглашения		Примечание
	Соглашение	Сумма	Виды работ	Объемы, тыс. м3 (без потерь)	

Начальник отдела \_\_\_\_\_



**СВЕДЕНИЯ  
 ОБ ОБЪЕМАХ ДОБЫЧИ, ЗАПАСАХ И РЕАЛИЗАЦИИ ОБЩЕРАСПРОСТРАНЕННЫХ  
 ПОЛЕЗНЫХ ИСКОПАЕМЫХ ЗА 200 \_\_\_\_г.**

Единица измерения: тыс. м.3

ран расположения	ископаемого	запасов, утверждения или постановки на баланс	в рос.				1.01.200__г.
			Всего с потерями	В т.ч. для собственных нужд	разведки	переоценки	

Начальник отдела \_\_\_\_\_

## ДОПОЛНЕНИЕ № 2

к лицензии на право пользования недрами  
с целью геологического изучения, разведки и добычи песка  
ЗАО «Промэкскавация»

Департамент недропользования и экологии Тюменской области, действующий в качестве уполномоченного органа, выдавшего лицензию, в лице директора Евко С.В., вносит следующие изменения и дополнения в лицензию ТЮМ 80132 ПЭ:

### I. В Приложение №1 «Лицензионное Соглашение»:

В статью 6. «Условия геологического изучения, разведки и добычи песка»:

Пункт 6.2. изложить в следующей редакции:

«Объем добычи : 2009г- 0 тыс.м<sup>3</sup>, 2010г. – 309,6977 тыс.м<sup>3</sup>, 2011- 2024гг. по 142,4 тыс.м<sup>3</sup>.

II. Настоящее Дополнение считать неотъемлемой составной частью лицензии ТЮМ 80132 ПЭ на право пользования недрами с целью геологического изучения, разведки и добычи песка от даты государственной регистрации.

Настоящее Дополнение составлено и подписано в трёх экземплярах, имеющих одинаковую юридическую силу.

Уполномоченное должностное лицо  
органа, выдавшего лицензию  
Директор департамента  
недропользования и экологии  
Тюменской области

\_\_\_\_\_  
(Подпись) С.В. Евко  
Дата \_\_\_\_\_  
МП

С изменениями  
и дополнениями в лицензию согласен:  
генеральный директор  
ЗАО «Промэкскавация»

\_\_\_\_\_  
С.А. Трофимов  
Дата \_\_\_\_\_



**ДОПОЛНЕНИЕ № 3**  
к лицензии на право пользования недрами  
с целью геологического изучения, разведки и добычи песка  
ЗАО «Промэкскавация»

Департамент недропользования и экологии Тюменской области, в лице исполняющего обязанности директора Мясникова С.Г., вносит следующие изменения и дополнения в лицензию ТЮМ 80132 ПЭ:

**I. В Приложение № 1 «Лицензионное соглашение»:**

В статью 6 «Условия геологического изучения, разведки и добычи песка»:

Пункт 6.2. изложить в следующей редакции:

«Объем добычи песка: 2011 г. – 387 тыс. м<sup>3</sup>, 2012-2024 гг. по 142,4 тыс. м<sup>3</sup> в год.»

II. Настоящее Дополнение считать неотъемлемой составной частью лицензии ТЮМ 80132 ПЭ на право пользования недрами с целью геологического изучения, разведки и добычи песка от даты государственной регистрации.

Настоящее Дополнение составлено и подписано в трёх экземплярах, имеющих одинаковую юридическую силу.

Уполномоченное должностное лицо  
органа, выдавшего лицензию,  
И.о. директора департамента  
недропользования и экологии  
Тюменской области

\_\_\_\_\_  
(Подпись) С.Г. Мясников

Дата \_\_\_\_\_  
МП

С изменениями  
и дополнениями в лицензию согласен:  
генеральный директор  
ЗАО «Промэкскавация»

\_\_\_\_\_  
С.А. Трофимов

Дата \_\_\_\_\_  
МП

### ДОПОЛНЕНИЕ № 1

к Лицензионному Соглашению об условиях пользования недрами с  
целью геологического изучения, разведки и добычи песка  
ЗАО «Промэкскавация»

Департамент недропользования и экологии Тюменской области, действующий в качестве уполномоченного органа Правительства Тюменской области, в лице первого заместителя директора Мясникова С.Г., закрытое акционерное общество (ЗАО) «Промэкскавация», в лице генерального директора Трофимова С.А., действующего на основании Устава общества, заключили Дополнительное Соглашение о нижеследующем:

Внести следующие дополнения и изменения в Лицензионное Соглашение к лицензии ТЮМ 80132 ПЭ:

1. В статью 5. «Краткая характеристика объекта лицензирования».

1.1. Пункт 5.3. изложить в следующей редакции:

5.3. Балансовые запасы песка в пределах Лицензионного участка по категории С1 составляют 3585,5 тыс.м<sup>3</sup> (при средней мощности полезной толщи песка 13,1 м).

1.2. Пункт 5.4. изложить в следующей редакции:

5.4. Вскрышные породы представлены почвенно-растительным слоем и супесью, от пластичной до текучей консистенции средней мощностью 1,9 м, объемом 520,0 тыс.м<sup>3</sup>.

1.3. Пункт 5.5. дополнить предложением:

Ограничение по глубине разработки карьера 15 м.

2. В статью 6. «Условия геологического изучения, разведки и добычи песка».

Пункт 6.2. изложить в следующей редакции:

6.2. Объем добычи: 2009г. – 0 тыс.м<sup>3</sup>; 2010-2024г.г. – по 215,0 тыс.м<sup>3</sup> в год.

3. Настоящее Дополнение к Лицензионному Соглашению считать неотъемлемой составной частью лицензии на право геологического изучения, разведки и добычи песка (ТЮМ 80132 ПЭ) от даты его государственной регистрации.

Настоящее Дополнение составлено и подписано в трёх экземплярах.

Уполномоченный представитель  
Правительства Тюменской  
области  
первый заместитель директора  
департамента недропользования и  
экологии Тюменской области



С.Г. Мясников

Подпись, дата \_\_\_\_\_

МП



Генеральный директор  
ЗАО «Промэкскавация»



С.А. Трофимов

Подпись, дата \_\_\_\_\_

МП